




Ministerio Público de la Defensa
Defensoría General de la Nación

Resolución DGN N° 1463 /18

Buenos Aires,

09 OCT 2018

PROTOCOLIZACIÓN
FECHA: 1 / 10 / 18
 SECRETARÍA LEYDADA DEFENSORÍA GENERAL DE LA NACIÓN

Expte. DGN N° 1562/2015


VISTO Y CONSIDERANDO:

La solicitud efectuada por la Dra. María Claudia Cabrera del Equipo de Estudios de Condiciones de Vida en el Conurbano Bonaerense de la Universidad Nacional de Avellaneda (en adelante "Equipo de la UNDAV"), a través de la Dra. Mariel Acosta, Secretaria de Primera Instancia con funciones en el Equipo de Trabajo Río Matanza Riachuelo de la Defensoría General de la Nación, en adelante "Equipo Riachuelo" (Res. DGN N° 720/14 y N° 956/14), a fin de que esta Defensoría General de la Nación avale, en calidad de "Sector Asociado", el Proyecto "La urbanización popular en el conurbano bonaerense. El caso de la Cuenca Matanza Riachuelo" para ser presentado en la Convocatoria de Proyectos de Vinculación Tecnológica "Universidades Agregando Valor" que impulsa la Secretaría de Políticas Universitarias del Ministerio de Educación de la Nación (Resolución -2018-190-APN-SECPU#ME.).

Que la presentación ante el Ministerio de Educación pretende obtener recursos dinerarios para desarrollar investigaciones que se proponen aportar al conocimiento sobre condiciones de vida en el Conurbano bonaerense, a partir de líneas de investigación que incluyen a las problemáticas urbano-ambientales, sociales, económicas e institucionales de los habitantes de barrios populares en el Conurbano bonaerense, las cuales son insumos imprescindibles para poder defender los intereses de los habitantes de la Cuenca Matanza-Riachuelo y, así, aportar a la ejecución de la sentencia CSJN M 1569, XL -ORI- "Mendoza, Beatriz Silvia y otros c/ Estado Nacional y otros s/ daños y perjuicios - Daños derivados de la contaminación ambiental del Río Matanza Riachuelo" que lleva adelante el Equipo Riachuelo

USO OFICIAL

STELLA MARIS MARTÍNEZ
DEFENSORA GENERAL DE LA NACIÓN


SECRETARÍA LEYDADA
DEFENSORÍA GENERAL DE LA NACIÓN

coordinado por el Defensor Público Oficial Adjunto (Int.), Dr. Mariano Hernán Gutierrez.

El Proyecto de Investigación tiene como objetivo general producir información primaria -que incluye información estadística- sobre un barrio popular de la Cuenca Matanza Riachuelo para ser utilizada para las necesidades que surgen del cumplimiento de lo que dispone, en el marco de la "Causa Mendoza", el Juzgado Federal en lo Criminal y Correccional N° 2 de Morón. Se realizará un relevamiento que incluye una encuesta representativa, entrevistas en profundidad a vecinos y un relevamiento de las condiciones de riesgo urbano ambiental y de infraestructura. Se propone contribuir a las políticas de desarrollo urbano en la Cuenca Matanza Riachuelo; y como objetivos específicos: a) producir información primaria de un barrio popular de la Cuenca Matanza Riachuelo; b) analizar la información producida para contribuir al conocimiento de los sectores populares del Conurbano aportando herramientas de análisis para el desarrollo urbano; y c) producir información cartográfica y ambiental del barrio relevado con el objeto de ponerlo a disposición de instituciones de gobierno y público general (www.atlasconurbano.info).

Que la importancia de este proyecto radica en que han sido escasos los estudios transversales que proveen una visión integral del problema habitacional, señalando las diferencias y similitudes presentes en los distintos tipos de hábitat e interrelacionando variables sociales, institucionales, económicas, urbanas y ambientales, que llevan a complejizar la problemática en cuestión, como se intentará realizar en esta investigación.

Por otra parte, el Equipo de la UNDAV no limita su estudio a la producción científica mediante proyectos de investigación, sino que también realiza actividades de formación, servicios a terceros, extensión y transferencia. Además, desarrolla procesos de intervención urbana del hábitat popular, produciendo información primaria (tanto cualitativa como estadística, como así también de las condiciones urbano ambientales) sobre la urbanización popular objeto de estas intervenciones.



Ministerio Público de la Defensa
Defensoría General de la Nación

Esa información contiene datos sobre las condiciones de vida que permiten por un lado avanzar en el conocimiento de las estrategias de reproducción de los sectores populares y por otro brindar accesibilidad a la información tanto para la gestión pública en sus diferentes jurisdicciones y actores con responsabilidades en la ejecución como así también para el público en general.

Que los estudios y la información producida por el Equipo de la UNDAV son de esencial importancia para las tareas del Equipo Riachuelo de esta Defensoría General, en los términos de los criterios y principios que se detallan en el "Anexo A" de la Res. DGN N° 720/14.

Que entre esos criterios y principios se encuentra el *derecho a la información*, protegido en numerosos instrumentos internacionales de derechos humanos, que tiene tanto una dimensión individual como colectiva y también es un corolario de la forma republicana de gobierno.

Que en este punto vale destacar que sin acceso a la información, resulta imposible ejercer plenamente el derecho a la participación por parte de quienes se encuentran afectados por procesos de relocalización, y es importante que la producción de dicha información sea llevada a cabo por una institución que no sea parte del proceso judicial y, en ese sentido, las universidades públicas como entes autónomos (Art. 29 de la Ley de Educación Superior N° 24.521) están en condiciones de producir esa información de manera independiente, además del compromiso ético que asumen frente a la comunidad.

Que, en lo particular, la Universidad Nacional de Avellaneda apunta a formar recursos humanos consustanciados con la plena vigencia y respeto de los derechos humanos, para ejercer un rol activo en el desarrollo económico, social y cultural de la Nación; hacer de la equidad y de la inclusión social una herramienta de transformación y búsqueda de mecanismos de distribución de las posibilidades concretas de formación y perfeccionamiento; ofrecer servicios y asesorías, rentadas o no, a instituciones públicas y/o privadas y asociarse para la utilización de bienes físicos o intelectuales; y propender al desarrollo de la cooperación comunitaria y del

USO OFICIAL

STELLA MARIS MARTÍNEZ
DEFENSORA GENERAL DE LA NACIÓN

STELLA MARIS MARTÍNEZ
DEFENSORA GENERAL DE LA NACIÓN

servicio público, así como contribuir al mejoramiento de la calidad de vida de la comunidad y elevar su nivel socio cultural, científico y económico.

Que de la coincidencia de los objetivos institucionales y como consecuencia de un trabajo conjunto en el territorio, en el mes de septiembre del año 2015 el Ministerio Público de la Defensa firmó un Convenio Marco de Cooperación y Asistencia Recíproca con la Universidad Nacional de Avellaneda, y un Convenio Específico de Cooperación Complementario al Acuerdo Marco para el estudio de las condiciones de vida sociales y materiales de los barrios de Campo Unamuno, del Partido de Lomas de Zamora (Res. DGN N° 1735/15). Este último convenio tuvo como fin que el Equipo de la UNDAV realizara un estudio de las condiciones de vida sociales y materiales de los barrios de Campo de Unamuno ubicados en el Municipio de Lomas de Zamora, a efectos de conocer y completar información social de la población residente en los citados barrios, caracterizando sus condiciones de vida y de vulnerabilidad social, de modo de proporcionar insumos para la gestión y planificación de políticas públicas.

Asimismo, durante el año 2016 el Equipo de la UNDAV ha realizado la actualización del censo en los Barrios San Ignacio y La Morita del Municipio de Esteban Echeverría, prontos a ser relocalizados. En dicha oportunidad se estudió las tipologías de las viviendas, las necesidades particulares vinculadas a condiciones de discapacidad física, la provisión de servicios de salud y escolares, entre otras. Toda esta información es de vital importancia para la preparación de un proceso de relocalización que sea acorde a los estándares de derechos humanos.

Para la realización del censo convocaron a encuestadores y entrevistadores independientes, que realizaron entrevistas en profundidad, relevamientos de condiciones urbano-ambientales y un recorrido fotográfico de los puntos significativos del barrio. Asimismo, se trabajó en continua coordinación con el Municipio de Esteban Echeverría y el Equipo Riachuelo de la Defensoría General de la Nación.

Que las instancias de consulta y participación de los afectados en todo proceso de relocalización respecto de las decisiones que los



Ministerio Público de la Defensa
Defensoría General de la Nación

involucren constituyen un aspecto esencial del derecho a una vivienda digna y adecuada. Es por ello que los datos obtenidos en la investigación mencionada fueron presentados por el Municipio de Esteban Echeverría en conjunto con el Equipo de la UNDAV en la Mesa de Trabajo de los barrios San Ignacio y la Morita realizada el 27 de octubre de 2016, cumpliendo así la manda judicial.

Que, en ese marco, durante el mes de septiembre de 2017, el MPD y la UNDAV firmaron un Convenio Específico de Cooperación Complementario II al Acuerdo Marco para el estudio de las condiciones de vida sociales y materiales de los barrios de San Ignacio y La Morita del Municipio de Esteban Echeverría (Res. DGN N° 1535/17) con el objeto de, entre otros, hacer entrega al MPD de un informe final que incluyó una síntesis de la labor desarrollada y de los resultados alcanzados, las bases de los datos relevados y la cartografía de ambos barrios en formato GIS (sistema de información geográfico).

Que, por otra parte, y en virtud de los buenos resultados del trabajo coordinado, en 2016 la Defensora General avaló (mediante Res. DGN N° 1524/16) el Proyecto "Hábitat popular en la cuenca Matanza-Riachuelo", en calidad de "Sector Asociado", presentado en la Convocatoria de Proyectos de Vinculación Tecnológica "Universidades Agregando Valor" que impulsó la Secretaría de Políticas Universitarias del Ministerio de Educación de la Nación (mediante Resolución 2016-2373-E-APN-SECPU#ME de fecha 22 de noviembre de 2016 el Ministerio de Educación aprobó el Proyecto de la UNDAV).

Que, a partir de ello, y una vez transferidos los fondos para el Proyecto, el Equipo de la UNDAV junto al Equipo Riachuelo de esta Defensoría General comenzaron a trabajar en el Barrio Sarmiento del Municipio de Esteban Echeverría. En el mes de octubre de 2017 se realizó un relevamiento que abarcó una muestra de 214 familias. Los resultados de esta investigación fueron presentados por el Equipo de la UNDAV ante los vecinos del barrio Sarmiento y en la Defensoría en los meses de junio y agosto del año en curso, respectivamente.

USO OFICIAL

STELLA MARIS MARTÍNEZ
DEFENSORA GENERAL DE LA NACIÓN

SECRETARÍA DE POLÍTICAS UNIVERSITARIAS
MINISTERIO DE EDUCACIÓN DE LA NACIÓN

Que, del mismo modo, en el año 2017 mediante Res. DGN N° 1770/17 se brindó aval al Proyecto “La urbanización popular en la Cuenca Matanza Riachuelo”, en la Convocatoria de Proyectos de Vinculación Tecnológica “Universidades Agregando Valor 2017” impulsada por la Secretaría de Políticas Universitarias del Ministerio de Educación de la Nación (Resolución 2017-4285-APN-SECPU#ME), aunque en este último caso no fue seleccionado por las autoridades nacionales.

Que, asimismo, el Equipo de la UNDAV cuenta con un Atlas de la Economía Popular que incluye datos cualitativos y cuantitativos, cartografía, mapa fotográfico, mapa urbano ambiental y la ubicación de varios barrios de la Cuenca Matanza Riachuelo, disponible en línea en formato digital, donde fueron incorporados los resultados de las investigaciones mencionadas.

Que la Secretaría General de Política Institucional y la Asesoría Jurídica emitieron los correspondientes dictámenes.

Que, teniendo presente que entre las funciones principales de este Ministerio Público se encuentra la de promover toda medida tendiente a la protección y defensa de los derechos fundamentales de las personas, en especial de quienes se encuentren en situación de vulnerabilidad; y que la información que se obtenga a partir del Proyecto de Investigación es un insumo de vital importancia para el trabajo que llevan adelante el Equipo de Trabajo Riachuelo de la DGN, la Defensoría Pública Oficial ante los Juzgados Federales en lo Criminal y Correccional N° 2 de Morón y la DPO ante los Tribunales Federales de la Capital Federal, que participan en la ejecución de la Causa Mendoza en la cual se dirimen los derechos de los habitantes de la Cuenca, corresponde otorgar el aval como “Sector Asociado” según fuera petitionado por el Equipo de Trabajo de la Universidad Nacional de Avellaneda, dejando expresamente aclarado que la participación del MPD no generará ni involucrará erogación dineraria alguna, en forma total o parcial, de manera inmediata o mediata, ni recibirá ni administrará recursos económicos en el marco del Proyecto.



Ministerio Público de la Defensa
Defensoría General de la Nación


Por ello, de conformidad con lo establecido por el artículo 35 de la Ley N° 27.149, en mi carácter de Defensora General de la Nación;

RESUELVO:

AVALAR en calidad de "Sector Asociado", el Proyecto "La urbanización popular en el conurbano bonaerense. El caso de la Cuenca Matanza Riachuelo" del Equipo de Estudios de Condiciones de Vida en el Conurbano Bonaerense del Departamento de Arquitectura, Diseño y Urbanismo de la Universidad Nacional de Avellaneda a cargo de la Dra. María Claudia Cabrera, para ser presentado en la Convocatoria de Proyectos de Vinculación Tecnológica "Universidades Agregando Valor" que impulsa la Secretaría de Políticas Universitarias del Ministerio de Educación de la Nación (Resolución -2018-190-APN-SECPU#ME.), que como Anexo forma parte de la presente.

Protocolícese, hágase saber a la Universidad Nacional de Avellaneda, al Equipo de Trabajo Río Matanza Riachuelo de la Defensoría General de la Nación (Res. DGN N° 720/14), a la Defensoría Pública Oficial ante los Juzgados Federales en lo Criminal y Correccional N° 2 de Morón, a la Defensoría Pública Oficial ante los Tribunales Federales de la Capital Federal, a la Oficina de Administración General y Financiera, a la Asesoría Jurídica y a la Secretaría General de Política Institucional, cumplido que sea, archívese.

STELLA MARIS MARTÍNEZ
DEFENSORA GENERAL DE LA NACIÓN



USO OFICIAL

Descripción Propuesta

VT42-UNAV11649 - Cuenca MR y habitat popular

Vinculación Tecnológica

Universidades Agregando Valor 2018
Universidad Nacional de Avellaneda

Director del proyecto

Nombre:	Cabrera, Claudia
Unidad Académica:	Departamento de Arquitectura, Diseño y Urbanismo
Instituto, Equipo de Investig., Cátedra o Secretaría	CIDIPROCO
Universidad de Origen:	Universidad de Buenos Aires
Carrera de Origen:	Licenciado en Sociología
Tipo y Nro. de documento:	DNI - 20271196
Provincia - Localidad:	Buenos Aires - AVELLANEDA
Domicilio - Cod. postal:	F. Varela 199 (1870)
Teléfono:	11-53681906
Telefono celular:	11-61039775
Correo:	mccabrera@undav.edu.ar
¿Actualmente está dando clases?	Si
¿En qué materia?	Sociología de la Cultura / Habitat, Industria y Sociedad
¿Para qué carrera?	Diseño Industrial

Datos generales

Nombre corto del proyecto:	Cuenca MR y habitat popular
Nombre completo del proyecto:	
Unidad Académica:	Departamento de Arquitectura, Diseño y Urbanismo
Dimensión:	Dimensión 1
Tema:	e) D1. Ambiente, desarrollo urbano y sustentabilidad
Financiamiento anterior:	Si
Año	Organismo que otorgó el financiamiento
2014	Consenso del Sur

Convocatoria
Proyectos de Vinculación Tecnológica "Universidades Agregando Valor", año 2016

Objetivos y Metas a alcanzar


Objetivo general


Producir información primaria -que incluye información estadística- sobre un barrio popular de la Cuenca Matanza Riachuelo para ser utilizada para las necesidades que surgen del cumplimiento de lo que dispone, en el marco de la "Causa Mendoza", el Juzgado Federal en lo Criminal y Correccional Nº 2 de Morón. Se realizará un relevamiento que incluye una encuesta representativa, entrevistas en profundidad a vecinos y un relevamiento de las condiciones de riesgo urbano ambiental y de infraestructura. Se propone contribuir a las políticas de desarrollo urbano en la Cuenca Matanza Riachuelo

Objetivos Específicos

- 1 Producir información primaria de un barrio popular de la Cuenca Matanza Riachuelo abarcado en el marco de la llamada "Causa Mendoza"
- 2 Analizar la información producida para contribuir al conocimiento de los sectores populares del Conurbano aportando herramientas de análisis para el desarrollo urbano
- 3 Producir información cartográfica y ambiental del barrio relevado con el objeto de ponerlo a disposición de instituciones de gobierno y público general (www.atlasconurbano.info)

Metas


STEFANIA MARÍA MARTÍNEZ
DEFENSORA GENERAL DE LA NACIÓN


PATRICIA MARÍA ESTÉVEZ
DEFENSORA GENERAL DE LA NACIÓN

Descripción Propuesta

VT42-UNAV11649 - Cuenca MR y hábitat popular

Objetivos y Metas a alcanzar	
1.1	Producir información necesaria para el cumplimiento de las funciones del Equipo de Trabajo Río Matanza Riachuelo de la Defensoría General de la Nación en función de lo dispuesto en la Causa Mendoza
2.1	Continuar la producción de conceptualizaciones propias que den cuenta de las condiciones de vida de los sectores populares de la Cuenca Matanza - Riachuelo
2.2	Ampliar el conocimiento sobre la urbanización de los sectores populares y las condiciones habitacionales, incluyendo los riesgos ambientales.
3.1	Poner la información producida a disposición de los organismos del Estado que requieran de ella, y también del público en general a través de a página web www.atlasconurbano.info

Descripción

ABSTRACT - demarcar de manera comprensible, precisa y concreta el proyecto en cuestión
El proyecto propone la producción de información estadística primaria sobre villas y asentamientos de la Cuenca Matanza Riachuelo con el fin de servir para los fines académicos del equipo de investigación de la UNDAV y las acciones que defina el Equipo Riachuelo del Ministerio Público de la Defensa, que interviene en la "Causa Mendoza" velando por los intereses de los habitantes de los territorios intervenidos. Se propone la continuación de un trabajo sistemático que produce el relevamiento de un barrio por año. El barrio a relevar se define de acuerdo a las necesidades que tenga el MPD en función de las decisiones del Juzgado respecto del avance de la Causa.

¿Seleccionó línea temática OTROS?

En caso afirmativo: nombre de la línea a abordar y justificación

Descripción del contexto socio - productivo que da origen al proyecto

Un hilo conductor y sólo con fines analíticos entre el período de las reformas estructurales que tuvo lugar en la Argentina entre los setenta y los noventa y el que se inaugura en el 2002 con el fin de la política de convertibilidad, puede hallarse en el intenso dinamismo que cobraron los procesos de reconfiguración de las clases sociales y especialmente los de composición y recomposición de las clases populares. Kessler, Svampa y González Bombal (2010) aportan algunas claves para develar estas reconfiguraciones del mundo popular que, vale aclarar, nos preocupan en tanto y en cuanto son explicativas de los cambios en las formas de reproducción de las clases populares, y en este sentido, nos permiten inscribir en ellas el análisis de las formas de reproducción que se articulan en torno a nuevos modos de existencia, así como del territorio emergente de esta reconfiguración. Los autores identifican la emergencia de una clase popular plebeya cuyo origen se entrama con el desarrollo de redes de supervivencia que impulsaron estas mismas reformas y que dieron lugar a un nuevo tejido social con la participación de organizaciones de base y la territorialización de la política, lo que operó reconfigurando internamente las clases populares y su relación con otras clases. Como todo proceso social, las recomposiciones observadas habilitan interrogarnos sobre las características que éstas imprimieron en los procesos socio-espaciales de las clases populares. El Conurbano bonaerense -24 partidos del Área Metropolitana de Buenos Aires- teatro de nuestra investigación, está atravesado por estas reconfiguraciones y desde la perspectiva de la investigación social constituye un territorio ineludible para los estudios que persiguen el objetivo de analizarlas, dada su gravitación en el contexto nacional. En este proyecto nos interesa analizar las dinámicas socio-espaciales de las clases populares con vistas a producir nuevo conocimiento sobre las características que asumieron durante la posconvertibilidad algunos territorios en los que se extiende la urbanización popular en el Conurbano Bonaerense, en particular en la Cuenca Matanza Riachuelo, escenario de una intervención estatal de carácter inédito en el marco de la causa "Mendoza, Beatriz Silvia y otros c/ Estado Nacional y otros s/ daños y perjuicios - Daños derivados de la contaminación ambiental del Río Matanza Riachuelo (CSJN M 1569, XL -ORI-), en adelante Causa Mendoza, por la cual se interviene en la gestión territorial de la cuenca Matanza Riachuelo a través de la articulación del Equipo de la UNDAV con el Equipo de Trabajo Río Matanza Riachuelo de la Defensoría General de la Nación, Ministerio Público de la Defensa -Resolución DGN N° 720/2014-

Identificación de los principales problemas que se busca resolver

Se propone aportar a la producción de información estadística primaria acerca del hábitat popular en la Cuenca Matanza - Riachuelo, ya que esta deviene indispensable para la intervención de los organismos estatales que tienen incumbencias en la "Causa Mendoza". Esta información actualmente no existe, porque la que ofrece el Censo Nacional presenta problemas intranqueables. En primer lugar, no todas las villas y Asentamientos de la Cuenca han sido relevadas de manera exhaustiva durante el operativo censal, porque ello requiere en algunos casos apoyos adicionales que no existieron en todos los casos. Respecto de la pertinencia de la información con que se cuenta, es sabido que no siempre los radios censales coinciden con los recortes territoriales que definen los límites de los barrios. Finalmente, las acciones encaradas en el marco de la Causa Mendoza requiere información específica y actualizada.

Descripción Propuesta

VT42-UNAV11649 - Cuenca MR y habitat popular

Descripción

Identificación de los factores externos u oportunidades que resulten beneficiosos para la implementación del proyecto

La articulación entre la universidad pública y los organismos de gestión potencian el uso de los recursos públicos, dado que ambas instituciones aportan especificidades para encarar problemas complejos. Sin embargo, este tipo de acciones no son frecuentes, ya que los tiempos, las lógicas e incluso los problemas que se abordan suelen dificultar esta posibilidad. En el proyecto que se presenta la articulación institucional imbrica de manera insustituible, ya que la factibilidad de la realización depende de la participación de diferentes organismos estatales. Este trabajo conjunto cuenta como antecedente el largo tiempo de trabajo compartido que se refleja en resultados concretos: el relevamiento de tres barrios de Campos de Matanza (Lomas de Zamora), el censo para la relocalización del camino de sirga del arroyo Ortega en el barrio San Ignacio/La Monta (E. Echeverría) y actualmente un relevamiento que se desarrollara a fines de octubre en el barrio Sarmiento (E. Echeverría).

Descripción general de la propuesta

El proyecto propone la articulación entre el equipo de investigación de la UNDAV y el Equipo Riachuelo del MPD, a partir de una perspectiva de abordaje territorial en común. Así, el objetivo de producción de datos primarios de villas y asentamientos de la Cuenca Matanza Riachuelo en el Conurbano bonaerense provee información que se utiliza con fines académicos y aporta a las necesidades del MPD respecto de su rol en la "Causa Mendoza" como garantes de la defensa de los derechos de los vecinos de la Cuenca.

Descripción de las estrategias de planificación de las acciones

Para asegurar la factibilidad del proyecto es necesario un estricto cumplimiento de las metas y etapas del mismo. En primer lugar, la planificación del trabajo de campo requiere la convocatoria de recursos humanos con diversas calificaciones: experto en demografía para la elaboración de la muestra, arquitecto para la restitución del plano general obtenido desde Google Maps o Earth), encuestadores, entrevistadores, desgrabadores, data entry y procesador de datos cualitativos con Nvivo. Se cuenta con la posibilidad de acceder a todos estos perfiles. Otro aspecto fundamental es la planificación de llegada a campo, que requiere en primer lugar la definición del barrio a relevar. Esto se hace de acuerdo a las condiciones coyunturales y en total acuerdo con el Sector Asociado. Una vez tomada la decisión, se pactan una serie de reuniones previas en el barrio con los referentes, en las que se definen las cuestiones que hacen a los días que se acude al territorio.

Descripción del Sector Asociado

En lo que respecta a la intervención judicial determinada por la Causa Mendoza en la Cuenca del Matanza-Riachuelo actualmente intervienen la Acumar, creada en el marco de esta causa, y el Ministerio Público de la Defensa que ha instituido el Equipo de Trabajo Riachuelo, cuyo rol es el de asistir y patrocinar a los vecinos que afectados dentro de la Causa Mendoza, cuyos derechos se vean vulnerados. Esto es particularmente necesario en los territorios de las villas y asentamientos alcanzados por el fallo y cuyas condiciones de vida se caracterizan por la precariedad y la pobreza. Las intervenciones requieren información para la evaluación de las acciones necesarias para garantizar las condiciones de respeto a sus derechos. En algunos casos esto incluye mejoras en la urbanización y en otros directamente la relocalización.

Identificación de medios para la solución del problema

El problema planteado refiere a la falta de información primaria sobre los territorios en estudio, lo que hace de este proyecto el medio adecuado para abordar la cuestión. De ningún modo esto puede ser considerado como solución, dado que la magnitud de la extensión de las villas y asentamientos requiere un trabajo sostenido en una escala significativa. Sin embargo, el equipo ha dado una continuidad al trabajo (que justifica la reiteración del pedido de financiamiento) que ha permitido acumular datos que se tornan significativos (datos ponderados de 15.000 hogares y viviendas y más de 65.000 personas en 16 barrios populares del Conurbano) y permiten identificar constantes estadísticas y la elaboración de hipótesis y conceptos propios.


Disciplinas intervinientes en el proyecto

Sociología urbana - Geografía social

Aportes teóricos y metodológicos que se apliquen desde las disciplinas intervinientes

El enfoque adoptado requiere los aportes de la sociología urbana para comprender lo que ocurrió y ocurre en la dinámica urbana popular en el Conurbano Bonaerense en la posconvertibilidad, que se impone como una demanda para la comprensión de los dilemas en vistas a un escenario futuro. En ese sentido, se hace necesario construir una sistematización conceptual y empírica para el análisis de las características y los rasgos específicos que asume la relación entre la dinámica de los sectores de economía popular y los procesos socioespaciales asociados, con vistas a identificar las transformaciones en el proceso de organización territorial en el Área Metropolitana de Buenos Aires durante la posconvertibilidad. Esta última condició requiere los aportes de la geografía social. El proyecto recupera así una vacancia que hace tiempo se observa en la producción académica y que refiere a una reflexión sobre el territorio a partir del estudio de las acciones concretas de las clases populares. En otras palabras, proponemos pensar los territorios que se articulan en función de los modos de reproducción y producción que ensayan las clases populares en los partidos del Conurbano durante la posconvertibilidad.


MARÍA MARÍAS MARTÍNEZ
DIRECTORA GENERAL DE LA FERIA


MARÍA MARÍAS MARTÍNEZ
DIRECTORA GENERAL DE LA FERIA

Descripción Propuesta

VT42-UNAV11649 - Cuenca MR y habitat popular

Descripción

Así, por un lado, pretendemos avanzar en el análisis de las múltiples escalas en las que se articulan estos territorios, y por otro, desplazar del centro del análisis a la categoría de segregación como clave de lectura de los territorios populares. Vale señalar que la segregación ha sido observada como una anomalía de la ciudad latinoamericana que condena a los grupos sociales con menor poder económico a la residencia en los lugares del espacio urbano menos consolidados y distantes de las áreas centrales donde se densifican las oportunidades para obtener trabajo, así como el acceso a diferentes servicios públicos y privados.

En este proyecto nos interesa analizar las dinámicas socio-espaciales de las clases populares con vistas a producir nuevo conocimiento sobre las características que asumieron durante la posconvertibilidad algunos territorios en los que se extiende la urbanización popular en el Conurbano Bonaerense. En particular nos interesa una de estas clases, que como tal presenta dos rasgos específicos que facilitan su distinción dentro del espacio social: a) accede a la tierra y/o a la vivienda por modos que excluyen la compra en el mercado inmobiliario formal y b) recupera basura para obtener ingresos y bienes. Ambos rasgos conforman dos estrategias de reproducción social y se relacionan directamente con las condiciones de vida que alcanzan los hogares que enclasamos dentro de ella, en definitiva, estas condiciones son propiedades de clase.

Por su parte, Torres (1993) observa que los períodos de cambios de los procesos de estructuración espacial interna de Buenos Aires guardan una estrecha relación con los grandes períodos de cambio económico, demográfico, social y político que afectan el desarrollo metropolitano en su conjunto.

No Presentar

Calello (2010) también aporta a una caracterización y al análisis de la conformación y desarrollo de la región, reflexionando acerca de las modificaciones territoriales con relación a las principales dimensiones económicas, sociales y políticas presentes en cada período que pueden ser resumidos de la siguiente manera: 1865 1930: etapa de formación; 1930 1970: etapa de crecimiento; 1970 1990: etapa de estabilización y transición y 1990 2000: etapa de inserción global de la región.

Muchos estudios han analizado las dinámicas relativas al acceso al suelo y a la vivienda. Específicamente, en el GBA, los autores han investigado el modo de habitar de los sectores populares. Entre ellos, Cravino, Del Río & Duarte (2008) afirma que el crecimiento de la región se ha caracterizado por la disminución de los horizontes de oportunidades. En esta línea, a lo largo de los últimos años, y a la luz de nuevas tipologías residenciales (Szajnberg, 2005), comerciales e industriales (Briano & Fritzsche, 2003) que alteraron la geografía del Gran Buenos Aires, especialmente a partir de los noventa, se articuló un debate en el campo académico y también en el de la gestión territorial, que en conjunto apuntó a la segregación urbana como nueva cuestión metropolitana. De allí que la noción de segregación sea una que permite sistematizar parte importante de la producción científica orientada al estudio de los procesos socio-territoriales, especialmente en los partidos del Conurbano Bonaerense, y una recurrente entre los hacedores de la política urbana, que en esta clave demarcaron los objetos empíricos de las intervenciones públicas.

Esta doble contribución de la segregación a la cuestión, puede rastrearse en numerosos trabajos dentro del campo de los estudios urbanos, tales como, Vidal Koppmann (2004), Rofman (2010) Álvarez, (2011), entre otros.

Descripción general de la conformación del equipo y su trayectoria conjunta

El equipo tiene una trayectoria de investigación que ya cuenta con antecedentes y producción que dan factibilidad al proyecto y continuidad a líneas de trabajo en marcha. Desde 2011 hemos realizado el relevamiento de 16 barrios populares en 9 distritos, el cual dio lugar a numerosos artículos, ponencias académicas, y a un libro colectivo. También se han desarrollado varios convenios de Transferencia con organismos del Estado: Ministerio de Desarrollo Social de la Provincia de Buenos Aires, Municipalidad de San Martín y Ministerio Público de la defensa (Equipo de Trabajo Río Matanza Riachuelo de la Defensoría General de la Nación). En este último caso se han firmado ya dos Convenios, el primero para el barrio Campos de Unamuno y el otro para la transferencia de los resultados del censo realizado en el barrio San Ignacio/La Morita que por sentencia judicial debe relocarse de manera inmediata y el censo es la herramienta necesaria para comenzar ese proceso. Asimismo, se realizó de manera conjunta el relevamiento del barrio Sarmiento en el marco del financiamiento otorgado por la SPU (Agregando Valor 2016), cuyos resultados se encuentran en proceso de presentación en la Causa Mendoza para ser considerados en la definición de la situación del barrio respecto de su posible relocalización.

Descripción de la distribución de roles de los integrantes del proyecto

El equipo cuenta con dos investigadoras formadas: Marcela Vio, arquitecta, MSc in the Built Environment, Development Planning Unit, University College of London. Investigadora del Consejo Nacional de Investigaciones Científicas y Tecnológicas (CONICET) y Doctora en Ciencias Sociales de FLACSO. Claudia Cabrera, Licenciada en Sociología, Magister en Políticas Sociales y Ambientales de la UBA y Doctora en Ciencias Sociales de FLACSO. Estas trayectorias académicas permiten abordar de manera multidisciplinar el proceso de investigación. También integran el equipo tres becarios, dos de ellos Licenciadas en Sociología y una Arquitecta. Los becarios participan de manera activa de todas las etapas de la investigación, lo que permite una articulación entre la investigación individual requerida para el desarrollo de las respectivas tesis y las posibilidades de incorporar resultados de investigación que están por fuera de las posibilidades de esa condición de individualidad. También componen el equipo tres estudiantes de disciplinas diversas: Diseño Industrial, Turismo y Ciencias Ambientales. Se espera que la investigación aporte al desarrollo de las respectivas tesis, a la vez que permita un primer acercamiento de los estudiantes a procesos reales de investigación territorial.

Descripción Propuesta

VT42-UNAV11649 - Cuenca MR y habitat popular

Descripción

Cantidad de estudiantes

3

Descripción de las tareas a desarrollar por cada estudiante

Por encontrarse en etapa formativa y debido a las responsabilidades que implica el abordaje territorial no se pone como condición para la participación en el proyecto la asistencia al campo. Las actividades que desarrollaran se vinculan con otras etapas que aporten a su formación en la investigación real: revisión de instrumentos de recolección de datos, búsqueda de información del barrio a relevar, consistencia de bases, lectura de datos obtenidos.

Aporte del proyecto a la formación académica de los estudiantes participantes

Se espera aportar a la práctica en investigación de los estudiantes. Este primer acercamiento es un prolegómeno al desarrollo de la tesina final de grado desde una perspectiva que privilegia la producción de conocimiento sobre el territorio en que la Universidad de Avellaneda se emplaza y sobre el que poco se investiga. Se espera la formación en procesos reales de investigación territorial y proveer herramientas que permitan resolver las situaciones que este tipo de actividades implican.

Cantidad de Cátedras Asociadas

5

Descripción general de la participación de las Cátedras

UNDAV:

Habitat, Industria y Sociedad

Sociología de la Cultura

Taller de Tesis

UBA:

Facultad de Ciencias Sociales: Teoría sobre clases sociales contemporáneas, Reconstrucciones de las clases populares en la Argentina de la posconvertibilidad

UBA - FADU: Teorías Urbanas Contemporáneas

Estrategias de registro a implementar

El registro se plasma en varias instancias. En primer lugar durante el desarrollo del proyecto se debe informar de manera regular al MPD el avance de actividades lo que implica registrar cada etapa. Al concluir el registro general del trabajo se plasma en el Informe. La primera parte del mismo se enfoca en detallar los aspectos técnicos y metodológicos del trabajo realizado. Esta información es accesible al público dado que se publica en la página Web www.atlasconurbano.info

Responsable designado relator del desarrollo o monitoreo durante la implementación

Esta función se entiende como parte de las que corresponden a la dirección del proyecto. Asimismo, existe un monitoreo por parte de la institución asociada

Estrategias de sistematización a implementar

La información obtenida se sistematiza durante el procesamiento, y se plasma para su transferencia en el informe final, que en parte se difunde en el sitio Web. Se incorpora al corpus de información actualmente existente, que brinda información ponderada de más de 65.000 personas y 16.000 hogares y viviendas.

Como resultado del proceso quedan las bases de datos y las sistematizaciones de las entrevistas, disponibles para futuras consultas o necesidades de elaboración de nuevos datos.

Formato del Trabajo Académico a realizar (ver Bases punto 7.1)


Cómo resultado de la investigación se producirá: un informe técnico de carácter descriptivo sobre el barrio relevado, lo que lo constituye en un estudio de caso. La publicación de esa información en la página web del equipo (actualmente en <http://atlasconurbano.info>) que conforma un Atlas del Conurbano. Y se utilizará la información como insumo de un libro y ponencias.


Contribución a la generación de nuevas formas de conocimiento

En ciencias sociales la investigación de anclaje territorial, como así también la producción de datos estadísticos primarios han sido secundarizadas entre los objetivos de investigación habituales. Esto implica un obstáculo para la producción de conceptualizaciones propias que entren en debate con el conocimiento que circula en la literatura académica. El diálogo entre empiria y teoría permite romper supuestos arraigados pero que muchas veces no se corresponden con la realidad territorialmente situada.

Resultados esperados

- Producción de datos primarios sobre un barrio popular de la Cuenca Matanza Riachuelo en el Conurbano bonaerense.
- Contribuciones conceptuales al conocimiento de las estrategias de reproducción social de un sector de los sectores populares.


MARÍA MARTÍNEZ
COORDINADORA GENERAL DEL EQUIPO


MARÍA MARTÍNEZ
COORDINADORA GENERAL DEL EQUIPO

Descripción Propuesta

VT42-UNAV11649 - Cuenca MR y hábitat popular

Descripción

-Aportes a la "Causa Mendoza" (en tanto los Informes de las condiciones de vida en los barrios de Campos de Unamuno en Lomas de Zamora, el Censo para la relocalización de San Ignacio/La Morita de Esteban Echeverría y el relevamiento realizado en Sarmiento del mismo municipio fueron incorporados como parte de la causa) y acciones en consecuencia, que se determinen en la causa.

Indicadores de medición

El indicador de medición de obtención de resultados es el Informe técnico que debe contener información sobre viviendas, hogares y personas a la vez que testimonios recogidos en las entrevistas e información general sobre el barrio, incluyendo cartografía original. Esto sólo es posible si se cumplimentan todas las etapas del proyecto, que se encadenan unas con otras

Estrategias y condiciones de sostenibilidad del proyecto

El proyecto se inscribe en uno mayor iniciado en 2011 y que ha permitido relevar 16 barrios que brindan información ponderada de 15.000 viviendas y hogares y más de 65.000 personas y actualmente se está en etapa de ejecución de un nuevo relevamiento en el barrio Sarmiento de Esteban Echeverría, cuyo financiamiento proviene de esta misma convocatoria en su edición 2016 y que brindará información para la definición de las intervenciones que se proyectan en función de ser barrio afectado en el desarrollo de la "Causa Mendoza". Desde el inicio del proyecto se han obtenido financiamientos que han garantizado la sostenibilidad y se han articulado con diferentes organismos estatales: Ministerio de Desarrollo Social de la Provincia de Buenos Aires, Municipalidad de San Martín, Municipalidad de E. Echeverría, Ministerio Público de la Defensa. Esto último garantiza la factibilidad del abordaje territorial que se propone.

Metodología de evaluación de actividades implementadas y resultados obtenidos

El resultado del proceso se evaluará en función de la posibilidad de obtención de los datos e información que se proponen en el proyecto y que puede evaluarse en función del producto final esperado: el Informe técnico, del cual se derivan las presentaciones de resultados, documentos académicos que formulen conceptualizaciones originales y la página Web que garantiza la transferencia de resultados, no sólo a organismos estatales sino también a toda persona interesada en el tema

Bibliografía

-Briano, L., & Fritzsche, F. y. (Mayo de 2003). El lugar de la industria. Los parques industriales en el proceso de reestructuración industrial de la Región Metropolitana de Buenos Aires. D. y Facultad de Arquitectura (Ed.) Revista Latinoamericana de Estudios Urbanos Regionales, XXIX(86), 109-135.
-Calello, T. (2010). Breve caracterización histórica de la Región Metropolitana de Buenos aires. Recuperado el 08 de 08 de 2017, de

http://www.scielo.br/scielo.php?scriNpt=sci_aortext&piPd=S01r02-8e8392s00000e0400n005

tar

-Cravino, M. C., Del Río, J. P., & Duarte, J. I. (2008). Un acercamiento a la dimensión cuantitativa de los asentamientos y villas del Área Metropolina de Buenos Aires. En M. C. Cravino, Los mil barrios (in)formales. Aportes para la construcción de un observatorio del hábitat popular del Área Metropolitana de Buenos Aires (págs. 87 - 152). Buenos Aires: Universidad Nacional de General Sarmiento. Obtenido de <https://periferiaactiva.files.wordpress.com/2015/06/los-mil-barrios-cravino-final.pdf>
-Kessler, G., Svampa, M., & González Bombal, I. (2010). Introducción. Las reconfiguraciones del mundo popular. En G. Kessler, M. Svampa, & I. Gonzalez Bombal (Edits.), Reconfiguraciones del mundo popular. El Conurbano Bonaerense en la posconvertibilidad. (págs. 9-23). Buenos Aires : Prometeo Libros.
-Roffman, A. (2010). Sociedad y territorio en el conurbano bonaerense: un estudio de las condiciones socioeconómicas y sociopolíticas de cuatro partidos: San Miguel, José C. Paz, Moreno y Morón. Los Polvorines: UNGS.
-Szajnberg, D. (2005). La suburbanización. Partidarios y detractores del crecimiento por derrame. Buenos Aires: Ediciones FADU.
-Torres, H. (1993). El Mapa Social de Buenos Aires (1940 - 1990). Buenos Aires: Dirección de Investigaciones, Secretaría de Investigaciones y Posgrados, FADU - UBA.
-Vidal-Koppmann S. (2001) Segregación residencial y apropiación del espacio: la migración hacia las urbanizaciones cerradas del Area Metropolitana de Buenos Aires

No Presentar

Actividades			

Etapá Única

Descripción Propuesta

VT42-UNAV11649 - Cuenca MR y habitat popular

Actividades			
86760	Marzo 2019	Recolección de información	A partir de la selección del barrio se debe relevar toda información existente sobre el mismo para comenzar a definir criterios de estratificación disponibles para la elaboración de la muestra.
86759	Marzo 2019	Definición del barrio	En función de la necesidad que Ministerio Público de la Defensa, Oficina Riachuelo, respecto de contar con información acerca de uno de los barrios en los que interviene en representación de los intereses de los vecinos comprendidos en la Causa Mendoza, se definirá un barrio sobre el que intervenir en el marco del Proyecto.
86761	Abril 2019	Revisión de instrumentos	Con base en los instrumentos existentes en el equipo (cuestionarios de encuestas y guías de entrevistas) se deben revisar los mismos y actualizarlos considerando los objetivos específicos definidos para el relevamiento.
86763	Abril 2019	Restitución de mapas	Se debe realizar la restitución de la cartografía existente (posiblemente de Google Maps), estimar la cantidad de viviendas y definir sectores
86765	Mayo 2019	Convocatoria encuestadores	Convocar el cuerpo de encuestadores y entrevistadores para la realización del campo
86767	Mayo 2019	Preparación de campo	Impresión de cédulas de la encuesta, cuestionarios de las entrevistas, hojas de ruta, planillas de recepción de encuestas, compra de carpetas, lapiceras, credenciales, etc.
86768	Mayo 2019	Visitas al barrio	Primeras visitas al barrio por parte del equipo para recolectar información, conocer los referentes, indagar lugares de trabajo posibles durante la realización del campo. Informar a los vecinos lo que se planifica. Eventualmente firmar Actas Compromiso si corresponde
86764	Mayo 2019	Muestra probabilística	Se debe construir la muestra del campo, probabilística estratificada, con márgenes de error de un 5%
86766	Junio 2019	Capacitación de encuestadores	Jornada de capacitación de encuestadores y entrevistadores. Presentación de los instrumentos de recolección de datos en la jornada, y de las pautas básicas de trabajo
86769	Junio 2019	Visitas al barrio	Visitas al barrio por parte del equipo para recolectar información, definir lugar de trabajo durante la realización del campo. Informar a los vecinos lo que se planifica. Eventualmente firmar Actas Compromiso si corresponde
86772	Julio 2019	Relevamiento por Observación	En simultáneo con el campo cuantitativo y cualitativo, el equipo de investigación que asiste a campo durante todo el proceso realiza un relevamiento por observación de las condiciones urbano ambientales, infraestructura, equipamientos, conectividad, etc. del barrio
86770	Julio 2019	Campo (encuesta)	Se realiza el relevamiento cuantitativo con una planta de aproximadamente 8-10 encuestadores, durante aproximadamente 3-4 días en el barrio. El trabajo es coordinado en campo por el equipo. Se requiere el transporte diario y viandas para encuestadores, equipo y referentes.
86771	Julio 2019	Campo (entrevistas)	Se realizan entre 10 y 15 entrevistas en profundidad en simultáneo con la realización de la encuesta. Se estiman 2 entrevistadores. Se comparte la logística con la desplegada para el campo para la encuesta.
86787	Agosto 2019	Carga de datos	Se cargan los datos en las bases
86786	Agosto 2019	Preparación de procesamiento	Se deben confeccionar las bases de dato en excel para la carga posterior, y separar las cédulas de la encuesta en función de las tres bases: viviendas, hogares y personas
86788	Agosto 2019	Desgrabación de entrevistas	Se desgraban las entrevistas realizadas en el campo
86789	Septiembre 2019	Preparación de árbol de nodos	Se define el árbol categorial para utilizar en el posterior procesamiento de las entrevistas con el programa informático Nvivo 9.
86794	Septiembre 2019	Confección de sintaxis SPSS	Se desarrolla la sintaxis para el procesamiento posterior de las bases
86795	Septiembre 2019	Manual de códigos	Se elabora el manual de códigos de las bases
86790	Septiembre 2019	Procesamiento con Nvivo	Se procesan las encuestas con Nvivo, utilizando el árbol de nodos definido en la etapa anterior

Descripción Propuesta

VT42-UNAV11649 - Cuenca MR y habitat popular

Actividades			
Actividad	Fecha	Descripción	Detalle
86791	Septiembre 2019	Consistencia de bases	Se revisan los datos de las bases de datos en formato Excel, analizando la coherencia de las respuestas y chequeando errores de carga
86792	Octubre 2019	Codificación de bases	Se codifican las preguntas abiertas de todas las bases
86793	Octubre 2019	Procesamiento con SPSS	Se migran las bases Excel a SPSS y se procesa
86798	Noviembre 2019	Elaboración de cartografía	A partir de los datos obtenidos en campo se corrige la cartografía original y se elabora nueva para su difusión.
86796	Noviembre 2019	Elaboracion de informes	Con base en los datos, entrevistas e información obtenida por observación se elabora un informe de la situación de barrio considerando: situación urbano ambiental del barrio, riesgo ambiental, infraestructura. Orígenes del barrio. Relación de los vecinos con el barrio. Trayectorias habitacionales. Situación de la vivienda. NBI; Pobreza. Redes de ayuda. Ingresos, trabajo y planes sociales. Cobertura de salud. Problemas de salud. Discapacidad. Educación.
86797	Diciembre 2019	Elaboracion de informes	Con base en los datos, entrevistas e información obtenida por observación se elabora un informe de la situación de barrio considerando: situación urbano ambiental del barrio, riesgo ambiental, infraestructura. Orígenes del barrio. Relación de los vecinos con el barrio. Trayectorias habitacionales. Situación de la vivienda. NBI; Pobreza. Redes de ayuda. Ingresos, trabajo y planes sociales. Cobertura de salud. Problemas de salud. Discapacidad. Educación.
86804	Diciembre 2019	Publicaciones académicas	Se publican los resultados en el ámbito científico (papers, documentos de trabajo)
86801	Febrero 2020	Publicación en página Web	Se carga la información para su difusión en sitio web www.atlasconurbano.info
86800	Febrero 2020	Difusión	Se presentan los resultados de la investigación a actores institucionales (MPD, ACUMAR, Municipio si correspondiera)
86799	Febrero 2020	Difusión	Se presentan los resultados del trabajo de campo a los vecinos del barrio
86803	Febrero 2020	Publicaciones académicas	Se publican los resultados en el ámbito científico (papers, documentos de trabajo)

Equipo y organizaciones participantes

Estudiantes

Nombre	Apellido y Nombre	Expediente	Fecha de inscripción	Fecha de egreso
--------	-------------------	------------	----------------------	-----------------

Organizaciones

Equipo de Trabajo Río Matanza Riachuelo de la Defensoría General de la Nación

Tipo de organización: Gobierno Provincial
Domicilio: Callao 970 - Capital Federal, Capital Federal
Contacto: Mariano Gutierrez
E-mail: aa@mim.com
Teléfono: 011-4814 8400

No Presentar

Integrantes del equipo

Dangelo, Analía

Tipo de integrante: Investigador
Documento: DNI 30324677
Teléfono: 15-6822-4678
E-mail: analiadangelo@gmail.com

Descripción Propuesta

VT42-UNAV11649 - Cuenca MR y habitat popular

Integrantes del equipo


Institucion: CONICET
Cargo en la institucion: Becaria doctoral
Responsabilidad: Se trata de una becaria doctoral CONICET con formación de grado como Socióloga, que se encuentra en la etapa final de su beca. Por encontrarse en una etapa formativa sus responsabilidades son la asistir a las tareas de preparación del campo, la asistencia a campo y las de preparación de bases (elaboración de base Excel, consistencia y codificación). En cuanto al procesamiento, asiste en la elaboración de la sintaxis para el procesamiento con SPSS. Participa en la elaboración del Informe Técnico final del barrio


Highton, Ana Catalina
Tipo de integrante: Integrante de la institución vinculante
Documento: DNI 1111111
Teléfono: 2222222
E-mail: equiporiachuelo@mpd.gov.ar
Institucion: Ministerio Público de la Defensa
Cargo en la institucion: COMPLETAR
Responsabilidad: Completar

Mariana, Frega
Tipo de integrante: Investigador
Documento: DNI 29199083
Teléfono: 15-27693281
E-mail: marianafrega.s@gmail.com
Institucion: Universidad de Buenos Aires - Facultad de Ciencias Sociales
Cargo docente: Jefe de Trabajos Prácticos (JTP)
Responsabilidad: Se trata de una becaria doctoral con formación de grado como Socióloga. Por encontrarse en una etapa formativa sus responsabilidades son la asistir a las tareas de preparación del campo, la asistencia a campo y las de preparación de bases (elaboración de base Excel, consistencia y codificación). En cuanto al procesamiento, asiste en la elaboración de la sintaxis para el procesamiento con SPSS. Participa en la elaboración del Informe Técnico final del barrio

Martinelli, Viviane
Tipo de integrante: Investigador
Documento: DNI 95158502
Teléfono: 6585 3979
E-mail: vmartinelli@undav.edu.ar
Institucion: Universidad Nacional de Avellaneda - Departamento de Arquitectura, Diseño y Urbanismo
Cargo docente: Otro
Responsabilidad: Se trata de una becaria doctoral con formación de grado en arquitectura. Sus responsabilidades en el proyecto se vinculan con la recolección y producción de información cartográfica y espacial acerca del barrio. También tiene responsabilidades en el diagnóstico de las condiciones de riesgo urbano ambiental y estado de la infraestructura y equipamientos urbanos del barrio. Participa en la elaboración del Informe Técnico del barrio

Silva Marinos, Lisandro
Tipo de integrante: Investigador
Documento: DNI 34682119
Teléfono: 1561904183
E-mail: lisandrosilva@live.com
Institucion: Universidad Nacional de Avellaneda - Departamento de Arquitectura, Diseño y Urbanismo
Cargo docente: Otro
Responsabilidad: Se trata de un becario doctoral beca cofinanciada UNDAV/CONICET con formación de grado


STELLA MARIS MARTÍNEZ
DEPENDENCIA GENERAL DE UNDAV


COMPLETAR
DEPENDENCIA GENERAL DE UNDAV

Descripción Propuesta

VT42-UNAV11649 - Cuenca MR y habitat popular

Integrantes del equipo

como Sociólogo. Por encontrarse en una etapa formativa sus responsabilidades son la asistir a las tareas de preparación del campo, la asistencia a campo y las de preparación de bases (elaboracion de base Excel, consistencia y codificación). En cuanto al procesamiento, asiste en la elaboración de la sintaxis para el procesamiento con SPSS. Participa en la elaboración del Informe Técnico final del barrio

No Presentar

Tortora, Antonella	
Tipo de integrante:	Integrante de la institución vinculante
Documento:	DNI 11111111
Teléfono:	444444444
E-mail:	atortora@mpd.gov.ar
Institucion:	Ministerio Público de la Defensa
Cargo en la institución:	Completar
Responsabilidad:	Completar

Vio, Marcela	
Tipo de integrante:	Investigador
Documento:	DNI 18651477
Teléfono:	6846-5865
E-mail:	marcelavio@gmail.com
Institucion:	Universidad Nacional de Avellaneda - Departamento de Arquitectura, Diseño y Urbanismo
Cargo docente:	Adjunto
Responsabilidad:	Se trata de una investigadora cuya formación de grado es la de Arquitecta, y con una posterior trayectoria formativa en ciencias sociales. Cuenta con larga experiencia en gestión de gobierno e investigación académica. Sus funciones son articulación con el Sector Asociado, articulaciones con los referentes territoriales, coordinación de trabajo de campo, dirección de becarios e investigadores

No Presentar

Descripción Propuesta

VT42-UNAV11649 - Cuenca MR y habitat popular

Presupuesto					

Bienes de Consumo

2.1.1 Productos	Viandas para campo. Equipo, encuestadores y referentes en el territorio que acompañan el trabajo. Se estiman 20 personas por 4 días de trabajo	86770, 86771	80	\$ 180.00	\$ 14,400.00
2.5.6 Productos	Combustible para visitas al campo (preparación y presentación de resultados)	86769, 86799	80	\$ 40.00	\$ 3,200.00
2.3.4 Productos de	Materiales para el campo - Fotocopias de cédulas de encuestas	86767	2325	\$ 0.86	\$ 1,999.50

Subtotal Bienes de Consumo: \$ 19,599.00

Bienes de Uso

4.3.6 Maquinaria y	Se requiere la actualización de los equipos de computación disponibles. Se preve la compra de una notebook	86791, 86792, 86793, 86794, 86795, 86796, 86798	1	\$ 25,000.00	\$ 25,000.00
--------------------	--	---	---	--------------	--------------

Subtotal Bienes de Uso: \$ 25,000.00

Servicios no personales

3.4.1 Servicios	Se contrata consultor para la capacitación y convocatoria y coordinación de encuestadores	86765, 86766, 86770, 86771	1	\$ 35,000.00	\$ 35,000.00
3.4.1 Servicios	Se requiere la elaboración de cartografía con restitución de mapa del barrio	86760, 86763	1	\$ 9,000.00	\$ 9,000.00
3.4.1 Servicios	Procesador especialista en uso de programas informaticos de procesamiento cualitativo	86790	1	\$ 15,000.00	\$ 15,000.00
3.4.1 Servicios	Cargador de datos (data entry)	86787	1	\$ 9,000.00	\$ 9,000.00
3.4.1 Servicios	Se requiere un muestrista para elaboración de muestra estratificada	86764	1	\$ 12,000.00	\$ 12,000.00
3.7.2 Pasajes y	Viaticos para la asitencia a campo del equipo. Se estiman 4 días de trabajo de campo, 5 integrantes del equipo	86770, 86771	20	\$ 400.00	\$ 8,000.00
3.5.1 Servicios	Transporte a campo	86770, 86771	4	\$ 4,500.00	\$ 18,000.00
3.3.6	Revisión y actualización de sistema para incorporación de páginas en sitio Web del Atlas del Conurbano actualmente en funcionamiento (www.atlasconurbano.info)	86801	1	\$ 15,000.00	\$ 15,000.00

Subtotal Servicios no personales: \$ 121,000.00


Transferencias


5.1.3 Becas	Desgrabador de entrevistas	86788	1	\$ 8,000.00	\$ 8,000.00
-------------	----------------------------	-------	---	-------------	-------------

Subtotal Transferencias: \$ 8,000.00

Total presupuesto: \$ 171,599.00

Aporte Organización				
Tipo de aporte	Actividad	Descripción	Observaciones	Monto
Equipo de Trabajo Río Matanza Riachuelo de la Defensoría General de la Nación				
Espacio físico	Realización de reuniones	Equipo de Trabajo Río Matanza Riachuelo de la Defensoría General de la Nación, Ministerio Público de la Defensa		
Recursos Humanos	Abordaje territoria	El equplo de la oficina Riachuelo cuenta con trabajo territorial en los		
Aporte total organización				null


STEFANIA MARZO MARZO
DEFENSORÍA GENERAL DE LA NACIÓN


STEFANIA MARZO MARZO
DEFENSORÍA GENERAL DE LA NACIÓN

Descripción Propuesta

VT42-UNAV11649 - Cuenca MR y habitat popular

Aporte Organización				
Tipo de aporte	Actividad	Descripción	Observaciones	Monto
		barrios en los que interviene, habilitando la posibilidad de acceder a los mismos para su relevamiento		
Recursos Humanos	Campo	El equipo asiste a la realización del trabajo de campo		
Total Equipo de Trabajo Río Matanza Riachuelo de la Defensoría General de la Nación:				null
Aporte total organización				null

Aporte Universidad				
Tipo de aporte	Actividad	Descripción	Observaciones	Monto
UNAV - Universidad Nacional de Avellaneda				
Espacio físico	Preparación de trabajo de campo	Se dispone de oficina para la preparación del campo		
Recursos Humanos	Procesamiento de datos	Se procesan los datos estadísticos con programa informático (SPSS), ello requiere la confección de la Sintaxis		\$ 15,000.00
Recursos Humanos	Consistencia de las bases de datos	Se revisan las bases de datos revisando errores de carga y coherencia de los datos		\$ 10,000.00
Recursos Humanos	Codificación de bases	Se codifican las preguntas abiertas		\$ 10,000.00
Recursos Humanos	Elaboración del arbol de nodos para entrevistas	Las entrevistas se procesan con programa informático (Nvivo). El procesamiento requiere la definición de nodos conceptuales		\$ 8,000.00
Bienes de uso	Computadoras	Se utilizan los programas de procesamiento cuantitativo y cualitativo		
Recursos Humanos	Procesamiento de los datos estadísticos	Se procesan con SPSS utilizando la sintaxis ya elaborada		\$ 15,000.00
Recursos Humanos	Elaboración de informes	Con los datos estadísticos, los resultados de las entrevistas y los de la observación propia en campo se elabora el informe final del barrio		\$ 25,000.00
Recursos Humanos	Visitas al barrio	Se asiste al barrio en las instancia preparatorias y para la presentación final de los resultados		\$ 5,000.00
Total UNAV - Universidad Nacional de Avellaneda:				\$ 88,000.00
Aporte total universidad				\$ 88,000.00

No Presentar